El Valle de Mena acogerá una exposición sobre puentes singulares de la provincia de Burgos

La muestra, que cuenta con el patrocinio de la Diputación de Burgos, está basada en el trabajo de investigación de un equipo multidisciplinar de docentes de la Universidad de Burgos en torno a los 4.691 puentes que hay en toda la provincia de Burgos.



■ Del 17 al 29 de julio, el convento de Santa Ana de Villasana de Mena rendirá homenaje a algunos de los puentes históricos más destacados de la provincia de Burgos, a través de una didáctica exposición titulada **"Puentes de Burgos. Unir orillas, abrir caminos"**, que recorre las cuencas de los ríos Cadagua, Ebro, Pisuerga, Arlanzón, Arlanza, Esgueva y Duero, dando cuenta de unas interesantes infraestructuras que resultaron fundamentales para la comunicación y el desarrollo del comercio en tierras castellanas.

La citada muestra forma parte de un proyecto de investigación en el que han participado varios profesores de las Áreas de Comunicación, Geografía e Historia del Arte de la Universidad de Burgos, y que recientemente ha sido publicado por la Diputación de Burgos. El objetivo de este estudio no es otro que rescatar del olvido estas importantes obras de ingeniería de cronología diversa, mil veces arrasadas por las impetuosas crecidas de los ríos y nuevamente levantadas y costeadas mediante contribuciones como el derecho de pontazgo, impuesto que generalmente gravaba el paso de mercancías con fines comerciales, o los repartimientos, aportaciones que recaían sobre los vecinos de uno o varios territorios.

Es el caso, por ejemplo, de los más de cincuenta puentes de madera y piedra documentados a finales del siglo XVI en el Valle de Mena, cuya destrucción a causa de las frecuentes riadas, hacía que los caminos en los que se situaban dichos puentes quedaran cerrados e impracticables durante meses, impidiendo con ello el tránsito de carros y caballerías cargados con diferentes mercadurías, como trigo, vino, lana, hierro o pescado, destinadas al abastecimiento de las villas y puertos cantábricos, así como de las tierras del interior de Castilla, o con destino a los puertos del norte de Europa.

Ante esta situación, las autoridades del valle solicitaron a la corona que el coste de la reparación de los puentes no recayese exclusivamente en los meneses, quienes, a pesar de ser pocos en número y con escasos recursos, debían hacer frente también a otras importantes cargas económicas, como los doscientos mil maravedíes anuales destinados al arreglo de los caminos que discurrían por Mena, o los más de cien mil maravedíes que tuvieron que aportar para la recomposición de los puentes de Valdeporres y Quintanilla de Pienza.

CONTENIDO DE LA EXPOSICIÓN Y CONFERENCIA INAUGURAL EN EL VALLE DE MENA

La muestra estará constituida por 21 paneles de 90 por 60 cms, dos de los cuales estarán dedicados a los puentes ubicados en el Valle de Mena. Así mismo, se proyectará un audiovisual en el que los autores expondrán brevemente la importancia de los puentes objeto de estudio.

La exposición se abrirá al público el martes 17 de julio y se podrá visitar hasta el domingo 29 del mismo mes en el siguiente horario: **Martes- viernes: 18-20h. - Sábados: 12-14h y 18-20h. - Domingos: 12-14h.**

Para enriquecer aún más el proyecto expositivo, el viernes 20 de julio los autores del estudio ofrecerán una conferencia sobre las investigaciones realizadas en torno a los puentes de la provincia. La disertación tendrá lugar a las 19h en el Salón de Plenos del Ayuntamiento del Valle de Mena y a continuación se visitará la muestra ubicada en el convento de Santa Ana.

Desde el Ayuntamiento del Valle de Mena, Lorena Terreros Gordón, Concejal de Cultura y Turismo, felicita a los autores del proyecto y a la Diputación de Burgos por esta iniciativa orientada a la puesta en valor cultural y turístico de unas construcciones históricas que forman parte de nuestro Patrimonio Cultural. Así mismo, agradece a unos y otros la invitación realizada al Ayuntamiento del Valle de Mena para acoger esta atractiva muestra en la que también se han incluido varios puentes meneses.

Como explica Miguel Moreno Gallo, uno de los autores del proyecto *"No solo son los grandes puentes los que merecen nuestra atención. Existen obras más modestas, pero también históricas en los ríos secundarios de la provincia, desde el Valle de Mena, pasando por la cuenca del Ebro, Pisuerga, Arlanzón, Arlanza, y Esgueva, hasta terminar en el Duero y el Riaza. En total, 459 puentes singulares, apenas el 10% de los existentes en la provincia, entre los que podremos encontrar desde las grandes obras de fábrica hasta los pequeños pontones populares"*. Para no perdérsela.

Villasana de Mena en el 7º Festival de Títeres de Las Merindades

El municipio menés participa este año, como en las pasadas ediciones, en este festival que acerca las artes escénicas de los títeres a la comarca de Las Merindades.

■ Dos son las citas para este 2018. El jueves 5 de julio a las 17:00 horas, en la Residencia Nª Sª de Cantonad de Villasana, la compañía gaditana La Gotera de Lazotea pondrá en escena Garbancito en la barriga del buey. Un contador de cuentos siente pasión por Garbancito, pues le aporta esperanza a su propia existencia que cree insignificante. Además, tiene una enorme curiosidad por lo que pudo haberle ocurrido a Garbancito dentro de la barriga del buey. Conoce a una vaquera que sabe esa parte de la historia, que se la contará. El sábado 7 de julio, a las 22:30, en el Patio del Lavadero del Convento de Santa Ana, la compañía zamorana Bachymo Teatro representará Cuentos en verso para niños perversos, una obra que utiliza historias tan conocidas como La Cenicienta o Caperucita Roja, llevándonos a los mundos del "erase una vez" pero por los caminos más insospechados. Los cuentos están llenos de de giros inesperados, de finales sorprendentes, de personajes totalmente desmitificados y sobre todo de humor, mucho humor.

La compañía La Gotera de Lazotea representará la obra "Garbancito en la barriga del buey" en la Residencia Ntra. Sra. de Cantonad.

La compañía Baychimo Teatro representará "Cuentos en Verso para niños perversos" en el patio del Lavadero del Convento Santa Ana.

Las funciones son abiertas a todos los públicos, con entrada libre hasta completar aforo.

El Ayuntamiento del Valle de Mena y la Junta Administrativa de Siones promueven turísticamente las antiguas escuelas Aguirre de Siones

La Oficina Municipal de Turismo del Valle de Mena será la encargada de la realización de visitas guiadas a la escuela erigida en 1901 por la testamentaría de Lucas Aguirre y Juárez, el fundador de las Escuelas Aguirre de Siones, Cuenca y Madrid.

Vista exterior de las Escuelas Aguirre de Siones. En primer término, la escuela de 1901 y a la izquierda, la antigua escuela fundada en 1868.

■ En 1868, el filántropo conquense y liberal progresista, Lucas Aguirre y Juárez, fundaba en el pueblo de Siones, del que era natural su padre, una escuela para niñas y adultas sin recursos de esta localidad, a la que también podrían concurrir las mujeres con las mismas condiciones materiales procedentes de otros cinco pueblos cercanos como Villasuso, El Vigo, Vallejuelo, Sopeñano y Cadagua.

En su testamento, otorgado en Madrid el 15 de junio de 1871, estableció que la mayor parte de su fortuna fuera destinada a la educación de las clases más desfavorecidas de ambos sexos, mediante el mantenimiento de la escuela de Siones, fundada por él en vida, y la construcción de otras dos escuelas, una en Cuenca, ciudad en la que había nacido en 1800, y otra en la capital, Madrid, donde residió desde 1859 hasta la fecha de su muerte, acaecida en 1873.

■ VISITAS GUIADAS

A partir de julio, las personas que deseen conocer este singular edificio podrán hacerlo mediante la realización de visitas guiadas que deberán concertarse con la oficina de turismo del Valle de Mena.

Defensor de una educación libre, racional y antidogmática como herramienta para la consecución de una sociedad más justa e igualitaria, dotó a sus escuelas con los métodos de enseñanza y los materiales didácticos más avanzados del momento, en consonancia con las corrientes educativas más progresistas de la Europa de mediados del siglo XIX, como el Krausismo, doctrina en la que se enmarcaba su pensamiento pedagógico y que sentaría las bases de la futura Institución Libre de Enseñanza, creada en 1876.

Tras su fallecimiento, la testamentaría de Lucas Aguirre y Juárez mantuvo la vieja escuela fundada en 1868 y construyó una segunda escuela al lado de la anterior que se inauguró en julio de 1901.

Posteriormente, la antigua escuela de 1868 fue convertida en viviendas, mientras que la nueva funcionó como tal y con todo su mobiliario genuino hasta el curso de 1968- 69, año en que cerró definitivamente sus puertas.

VISITAS GUIADAS

A partir de julio, los visitantes y todas las personas que deseen conocer este singular edificio de 1901 y su aula de estilo modernista, podrán hacerlo mediante la realización de visitas guiadas que deberán concertarse con la oficina de turismo del Valle de Mena por teléfono, llamando al 947 141 341, o por correo electrónico, contactando con turismomena@valledemena.es

El precio de la visita será de 1€ por persona y toda la recaudación que se obtenga con la realización de dichas visitas será ingresada en la cuenta de Junta Administrativa de Siones, como contribución con los gastos generados por el edificio.

El parque urbano "Clara Campoamor" construido en Villanueva de Mena se inaugurará próximamente

Esta nueva zona de ocio y esparcimiento cuenta con una selección de juegos para niños y varios aparatos biosaludables para realizar ejercicios físicos.

■ Las obras de construcción del nuevo parque urbano "Clara Campoamor" se encuentran prácticamente finalizadas, a falta sólo de instalar el alumbrado interior y de sanear, reforzar y pintar el vallado de cerramiento. Esta nueva zona de ocio y esparcimiento para el disfrute de los meneses ha tenido un coste cercano a los 200.000 euros.

Aunque el parque se ubica en la jurisdicción de Villanueva de Mena, se encuentra a pocos metros de distancia del Centro Comercial Coviran de Villasana de Mena. Este nuevo equipamiento local sirve a una área urbana residencial habitada por 436 personas, formada por todo el ensanche occidental de Villasana y la urbanización Los cantos de Villanueva de Mena.

Fuentes municipales destacan la importancia que tiene para cualquier pueblo o localidad, la existencia de estos espacios de paseo, juego y esparcimiento que contribuyen a que el ocio sea saludable tanto para niños, en sus zonas de juego, como para los adultos en la práctica de ejercicios en biosaludables al aire libre.

El parque cuenta con un paseo, zonas de juegos para niños y mayores, ésta formada por elementos de gimnasia formando un circuito biosaludable. Dispone de tres zonas ajardinadas diferenciadas, con una red de riego mediante goteo, y una pérgola modular de madera de pino tratada, formando una poligonal a modo de semicircunferencia. Bajo dicha pérgola, se han colocado bancos y sillas con estructura de fundición y madera, así como conjuntos de mesas con bancos a modo de pic-nic.

Junto a la zona de juegos infantiles, se ha instalado una fuente de fundición de un caño con accionamiento mediante pisón, así como diversas papeleras repartidas por el parque.

Vista general nuevo parque Clara Campoamor.

parque infantil Clara Campoamor.

ASCENSIÓN PICO DEL FRAILE

XIX Concentración Montañera Valle de Mena

El pasado Martes 8 de Mayo, todo el VaEl pasado domingo 3 de junio, con una mañana despejada y estupenda para hacer una ruta de senderismo, se realizó la XIX Concentración Montañera del Valle de Mena, con la ya tradicional subida al Pico del Fraile.

■ La Concentración Montañera consiste en reunir a gente de todo tipo: niños/as, jóvenes, adultos y sobre todo familias, con interés por las montañas del Valle, partiendo y concentrando a todos los montañeros y montañeras, en la Plaza San Antonio.

La subida al Pico del Fraile tuvo su punto de partida en Villasana. Se comenzó la ruta de aproximación pasando por Covides, Ovilla, hasta Cilieza, donde se inició la subida del "cuatro", donde el camino se estrecha bastante hasta llegar al túnel de la Complacera. Desde allí parte la pista hasta el mismo pico y la subida se hace mucho más llevadera.

Una vez culminada la cima que está a 1.094m y donde se encuentra el Pico del Fraile, los caminantes pudieron apreciar una impresionante vista de todo el Valle de Mena disfrutando de una mañana soleada y la exuberante naturaleza, así como divisar el planeo de los buitres leonados. Es en este punto donde todos los montañeros y montañeras se agruparon de nuevo, y aprovecharon el momento de descanso para reponer fuerzas, sacar fotografías de recuerdo y comer el torto menés o el bocadillo.

Esta XIX edición de la marcha de montaña, contó con más de 70 participantes con los que se generó muy buen ambiente sin ánimo de competición de ningún tipo: sólo se disfruta caminando y contemplando el paisaje, regulando cada uno el ritmo más adecuado a su preparación física.

Al finalizar la ruta se realizó la entrega de obsequios para los más pequeños junto a un merecido avituallamiento en la plaza.

Esta marcha estuvo organizada por la Concejalía de Deportes del Ayuntamiento del Valle de Mena, y contó con la colaboración del Instituto Provincial para el Deporte y Juventud de Burgos y del Club de Atletismo del Valle de Mena.

Más de 700 jóvenes disfrutaron en Villasana de Mena con el VI Encuentro Jóvenes de IDJ Burgos

El VI Encuentro de Jóvenes por la Provincia organizado por la Diputación de Burgos y el Ayuntamiento del Valle de Mena ha llenado las calles de Villasana de Mena con más de 700 burgaleses de entre 12 y 17 años.

■ Cientos de jóvenes burgaleses uniformados con la camiseta azulona de esta edición y bajo el lema "La diversidad construye el encuentro. Las diferencias nos igualan" disfrutaron de este día de convivencia y entretenimiento activo.

Por la mañana en la Plaza San Antonio se celebraron más de 25 talleres. En las instalaciones deportivas se celebraron las actividades vespertinas con el punto final de la tradicional fiesta Holly.

Los jóvenes de entre 12 y 17 años de la provincia de Burgos tenían marcado en el calendario la fecha de 23 de junio y la localidad de Villasana de Mena. Aquí se ha celebrado el VI Encuentro de Jóvenes por la Provincia, organizado por la Diputación de Burgos a través del IDJ Burgos y el Ayuntamiento del Valle de Mena.

Más de 700 jóvenes llegaron de todas las localidades de la provincia de Burgos hasta la capital del Valle de Mena, uniformados con la camiseta azul de esta edición del Encuentro, para disfrutar entre todos de un día de convivencia y entretenimiento activo.

Los jóvenes fueron recibidos en la plaza de San Antonio por la concejala de Juventud, Belén Henales, el concejal de Festejos, Armando Robredo, y por Ángel Carretón, diputado provincial de Deporte y Juventud.

Por la mañana, el evento se desarrolló en esta misma plaza donde se organizaron más de 25 talleres de artesanía y diversas manualidad, junto con el monologo de Pedro Llamas. A las 14:30 horas los participantes se desplazaron a las piscinas, donde pudieron bañarse y disfrutar unos momentos de relax, y a las instalaciones deportivas municipales de Villasana de Mena para comer y dar paso a las actividades deportivas.

A las 20:00 horas comenzó la tradicional fiesta Holly acompañada de discoteca con limonada, sin alcohol, que ha puesto final a esta celebración. Ha sido la 6ª edición del Encuentro de Jóvenes, una actividad destinada a la juventud burgaleses que se inició en el 2013 en Briviesca, siempre con el objetivo de concienciar a la juventud de que un día de ocio y diversión de forma saludable y actividades divertidas es posible.

Además, se trata de una iniciativa solidaria, ya que la inscripción a cada joven cuesta 3 euros y el total recaudado este año ha sido para la Asociación Creciendo Merindades.

Lorena Terreros junto a César Rico y ängel Carretón en la presentación de la Jornada.

Concejales del ayuntamiento menes celebran el VI Encuentro.

Los jóvenes se dieron cita en la plaza San antonio.

Fiesta holly en el polideportivo.

■ **INICIATIVA SOLIDARIA**

la inscripción a cada joven le costó 3 euros y el total recaudado este año ha sido para la Asociación Creciendo Merindades

Nueva marcha a caballo a Cantonad

Como venía siendo habitual, el pasado día 24, último domingo del mes de junio, se llevo a cabo la marcha a caballo a Cantonad.

■ En esta edición, más de 70 valientes jinetes llegaron de diversos puntos de las provincias cercanas de Bizkaia y Cantabria y de la comarca burgalesa de Merindades para cumplir con el propósito. Algunos de ellos salieron dos días antes de su lugar de origen, completando un verdadero raid de más de 90 km a caballo, como los llegados desde Kabieces. Otro número cuantioso fueron el grupo Los Cuatreros de Arcentales.

Los participantes se congregaron alrededor del mediodía en Cantonad dónde gestearon al lomo de los equinos, y ya posteriormente bajaron siguiendo el camino paralelo que discurre cerca del río Cadagua hasta Villasana, donde amarraron caballos y los descincharon para darles de beber en la campa trasconvento, mientras los jinetes cogieron fuerzas con una comida popular que se organizó en la plaza San Antonio al ritmo de sevillanas y cantos rocieros.

Comida popular de jinetes en Villasana.

Una red de senderos unirá mena con Losa, Montija y Traslaloma

El Valle de Mena es un pequeño paríso natural para el senderista, pero apenas 16 de las 52 rutas localizadas están señalizadas y muchas de ellas solo en las vecinas provincias de Vizcaya y Álava.



Julio Rámila Peña de Montija, Lorena Terrero de Mena y Juan A. Villaño de Losa.

■ En estos itinerarios, que suman 300 kilómetros, el turista encuentra nada menos que 130 enclaves de interés cultural o natural, como visitas panorámicas, cascadas, bosques de frondosas como hayedos y robledales o templos románicos. En muchos casos, los caminos traspasan la frontera menesa para adentrase en la Merindad de Montija, el Valle de Losa y la Junta de Traslaloma, cuatro municipios que se han unido para señalizar y crear una red de senderos.

Los Montes de la Peña, los Montes de Ordunte y Sierra Salvada son los tres macizos montañosos que separan los municipios, pero antaño no eran un obstáculo y esos caminos eran de uso común para los vecinos que se visitaban con motivo de las fiestas o comerciaban.

Rutas, como la que une Siones de Mena con Villabasil por Lérdano, Cadagua con Castrobarto, Leciañana de Mena con San Pelayo (con GR123, vuelta a Vizcaya), Santa Olaja y Villasana de Mena con Quincoces de Yuso, la cascada de Peñaladros con la cascada de San Miguel por el portillo de Aro, unión con Senda del Pastoreo, subida a Trasmosomos por Arza, son algunas ideas propuestas. Asimismo, se mejorará la señalización de las diez rutas de la red municipal ya creadas, la mayoría de pequeño recorrido.

La empresa Orbela Investigación y Educación Ambiental SL ha realizado ya un diagnóstico del territorio y ha hecho varias propuestas de señalización de rutas, que habrán de analizarse antes de comenzar a trabajar sobre el terreno. Los concejales de Medio Ambiente, David Sáinz-Aja, y de Cultura y Turismo, Lorena Terreros, admiten que "hay mucha demanda de senderos señalizados por nuestro patrimonio natural y es un recurso que creemos podemos explotar turísticamente".

Cascada de Peñaladros



Nacimiento del río Cadagua

■ 300 KM. DE SENDEROS

En estos itinerarios el turista encuentra nada menos que 130 enclaves de interés cultural o natural, como visitas panorámicas, cascadas, bosques de frondosas como hayedos y robledales o templos románicos.